

Lac de La Chausselière, La Guyonnière (85600)



Photo FVPPMA 04/05/2018

Nom de l'association : « Le Pêcheur des Maines »

Description :

Facile d'accès, ce lac permet d'initier petits et grands à la pêche au coup. Alors n'hésitez pas à sortir vos gardonnettes pour essayer de prendre les plus beaux gardons ou tanches. Pour les amateurs de carnassiers, brochets et perches vous attendent. Alors pourquoi ne pas se laisser tenter à la pêche des plus redoutables chasseurs d'eaux douce !

Atouts et spécificités du site :

- Diversité piscicole, multiples poste de pêches
- Chemin de randonnée autour du Lac
- 18 Pontons PMR
- Lac très poissonneux
- Camping du Lac de La Chausselière
- Base de Loisir
- Aire de Jeux
- Restaurant : L'ETOILE DU LAC
- « Petit Bar » tenu par des associations du 1^{er} mai à fin août, le dimanche seulement

Contact :

Fédération de pêche de Vendée

Tél: 02.51.37.19.05

Site : <http://www.federation-peche-vendee.fr>

Fiche technique :

- Publics :** Accessible à Tous, **fauteuil en totale autonomie** ●
- Accessibilités :** Très facile, de nombreux postes pêchables ●
- Stationnement :** Parkings (P1 = 50 places / P2 = 10 places).
Possibilité de se stationner sur les aires de pique nique, adapté au véhicule lourd ●
- Distance véhicule/Poste :** < 20 m de l'aire de pique nique. P1 = 50 m / P2 = 60 m Possibilité de se stationner sur les aires de pique nique (chemin) ●
- Chemin :** Stabilisé avec bande enherbé. ●
- Dénivelé :** Faible < 5 % ●
- Dévers :** Faible < 2 % ●
- Emplacement :** Ensoleillé et ombragé
- Équipement :** Tables de pique-nique, bancs, aire de jeux
- Poste de Pêche :** Aménagement Personnes à Mobilités Réduite plus berges (18 pontons) plus berges
- Sécurité :** Semi-présente
- Hauteur moyenne de berge :** 0,6 m
- Linéaire moyen du parcours :** Autour du Lac dans les zones autorisées
- Milieu :** Lac « La Chausselière »
- Superficie :** 14 ha
- Marnage :** Important en période estivale ●
- Berges :** Dégagées
- Largeur entre rives :** Environ 260 m
- Profondeur moyenne :** 1 m
- Type de fonds :** Vaseux, sableux
- Information Pêche :** Présence d'algues en période estivale, panneaux d'informations, ponton modélisme, bateaux de la base de loisirs
- Occupation du sol :** Berges et aménagement PMR entretenus par la Communauté de Communes
- Merci de respecter ce site et de le laisser propre à votre départ.**

Légende : ● Très facile ● Facile ● Moyen ● Difficile

Types de pêche conseillés :

- | | |
|--|--|
| <ul style="list-style-type: none"> ● Pêche au Coup ● Pêche aux Leurres ● Pêche au Feeder, Quiver, l'Anglaise ● Pêche à la Mouche | <ul style="list-style-type: none"> ● Pêche au Posé ● Pêche Itinérante ● Pêche de la Carpe de jour |
|--|--|

Les poissons retrouvés :

- ✓ Poissons Blancs (Gardon, Rotengle, Brème, Tanche, ...)
- ✓ Carpe
- ✓ Carnassiers (Black-bass, Brochet, Perche, Silure)
- ✓ Anguille
- ✓ Ecrevisses : **Attention Espèce Exotique Envahissante, ne pas remettre à l'eau**



Amis pêcheurs, n'oubliez pas que la **carte de pêche est nominative et obligatoire** pour toutes personnes en action de pêche. Vous pourrez vous la procurer auprès d'un **dépositaire** ou sur le **site Internet** de la fédération de pêche de Vendée :

<http://www.federation-peche-vendee.fr>

Remarque : Si vous avez un doute concernant la pêche, n'hésitez pas à consulter la réglementation sur Site Internet de la fédération de pêche.

Sources : Fédération de pêche de Vendée, IGN ©

Mise à jour : 2018

Lac de La Chausselière, La Guyonnière (85600)

Axes Routiers à suivre





Départ : Montaigu
 D23 : Direction La Boissière de Montaigu
Arrivée : La Guyonnière
 Lac de La Chausselière

A proximité

Montaigu: 5,4 km
 St-Georges-de-Montaigu: 5,3 km
 La Boissière-de-Montaigu : 5,7 km



Légendes

-  Parking
-  Pêche interdite
-  Vous arrivez par là
-  Parcours de Pêche

